

*Prolungamento Tangenziale Urbana  
nel tratto posto tra l'intersezione  
con la SS71 Umbrò-Casentinese e la  
SP44 della Catona*

## Progetto ESECUTIVO

Segnaletica stradale  
e barriere di protezione

Reli, Sottoservizi e Dotazioni  
Tavola: 5.2  
Scala: 1:500

Progettisti:  
**Geom. Valerio Sandroni**  
**Geom. Marco Moretti**  
Servizio Progettazione OO.PP.

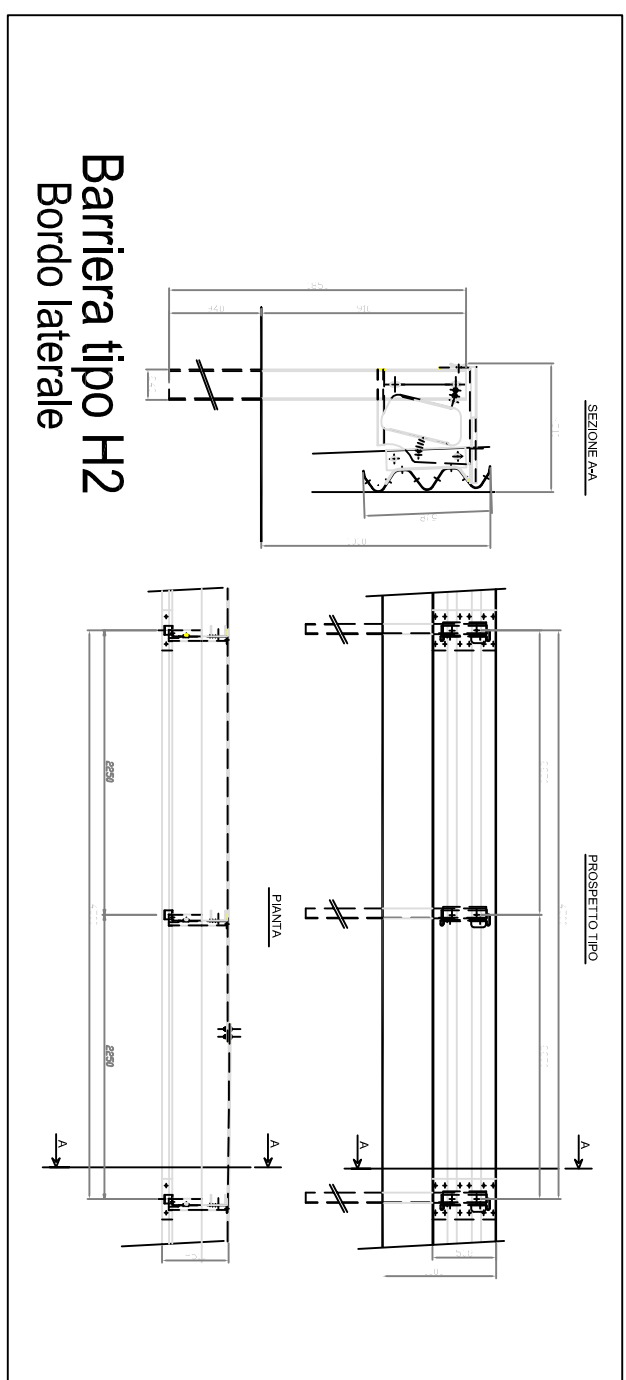
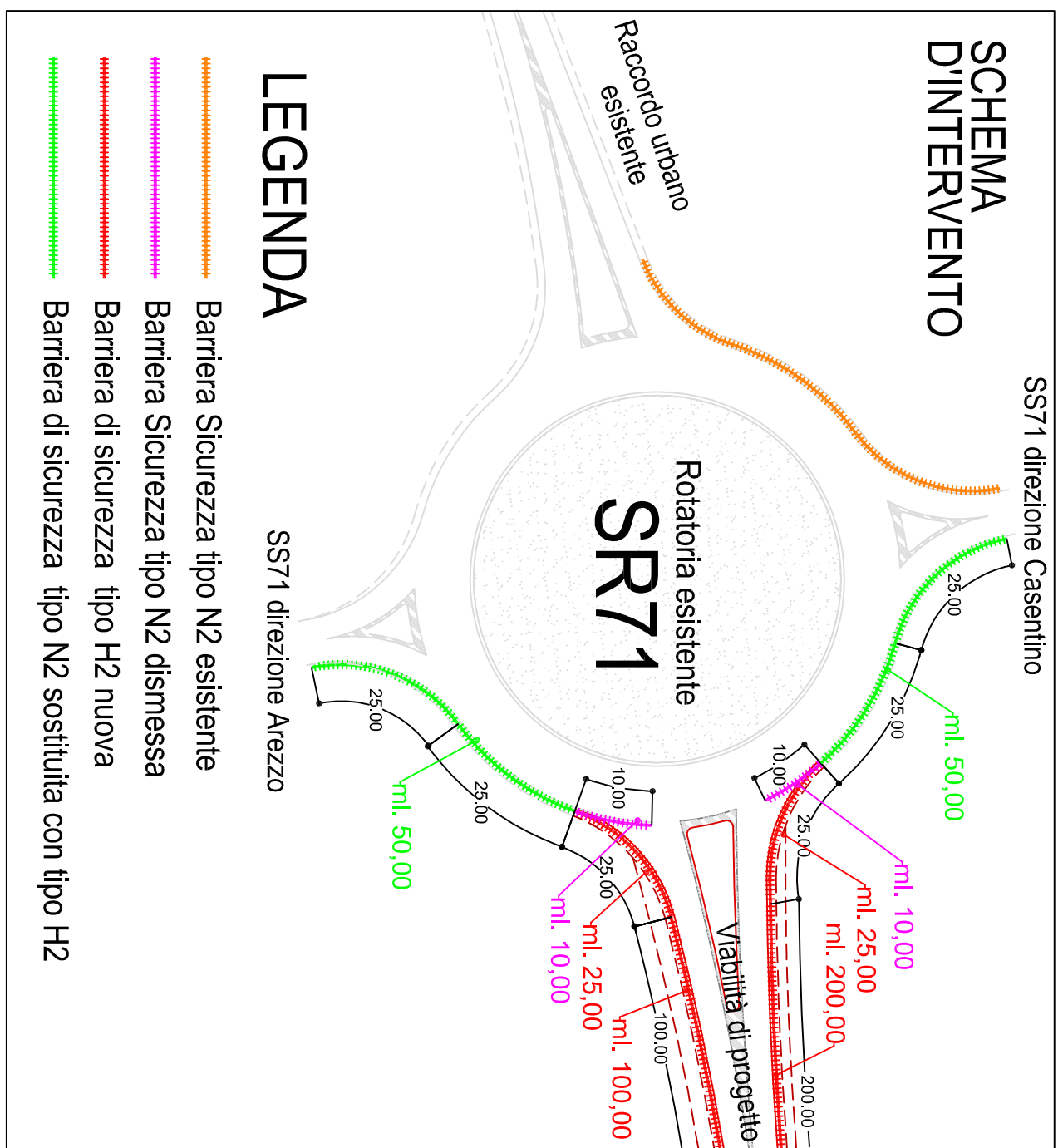
Progettista impianti:  
**Per. Ind. Stefano Carrai**  
Ufficio Opere Pubbliche

Consulenza aspetti ambientali:  
**PROGEO Engineering srl**  
sede Via Don Luigi Sturzo 43/a, AREZZO

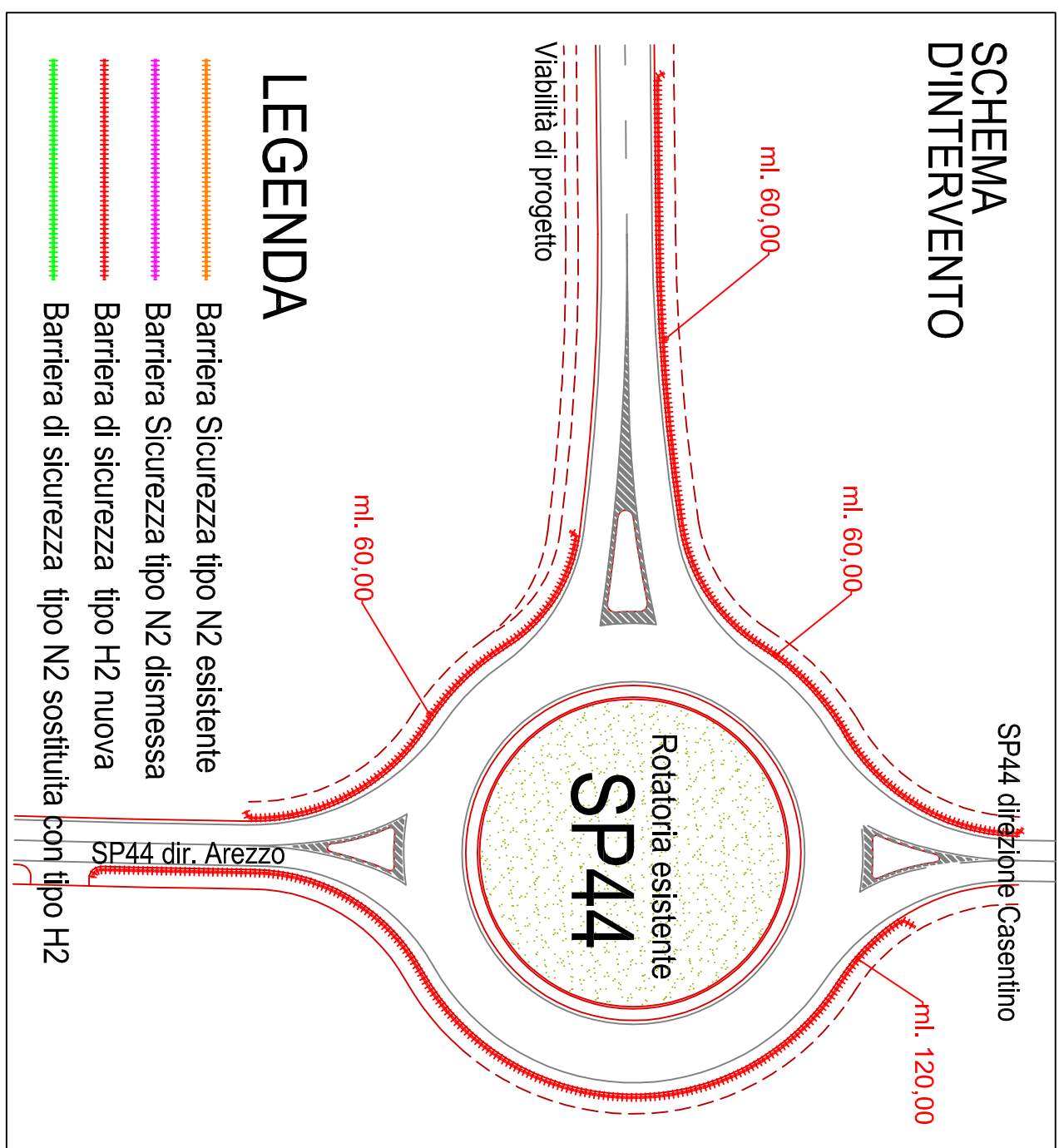
Data: Novembre 2018 Prot. n. \_\_\_\_\_ / L.02.01 / 2017  
Responsabile Unico del Procedimento  
**Dott. Ing. Antonella Fabbianelli**



## Barriere stradali



## Barriere stradali



## LEGENDA SEGNALI STRADALI

SEGNALI DI PRECEDENZA					
DARE PRECEDENZA	FERMARSI E DARE PRECEDENZA	INTERSEZIONE A T CON DIRITTO DI PRECEDENZA	INTERSEZIONE A T CON DIRITTO DI PRECEDENZA	INTERSEZIONE A T CON DIRITTO DI PRECEDENZA	INTERSEZIONE A T CON DIRITTO DI PRECEDENZA

SEGNALI DI DIVIETO					
DIVIETO DI TRANSITO	SENSO VIETATO	LIMITE MASSIMO DI VELOCITÀ	LIMITE MASSIMO DI VELOCITÀ	FINE LIMITE DI VELOCITÀ	FINE LIMITE DI VELOCITÀ

SEGNALI DI OBBLIGO					
DIREZIONE OBBLIGATORIA A DIRITTO	DIREZIONE OBBLIGATORIA A SINISTRA	DIREZIONE OBBLIGATORIA A DESTRA	PASSAGGIO OBBLIGATORIO A SINISTRA	PASSAGGIO OBBLIGATORIO A DESTRA	ROTAORIA

SEGNALI FERMATA-SOSTA					
DIVIETO DI SOSTA	DIVIETO DI FERMATA	PARCHEGGIO RISERVATO A DISABILI	DOPIO SENSO DI CIRCOLAZIONE	CIRCOLAZIONE ROTATORIA	PANNELLO INTEGRATORE

## Planimetria

scala 1:500

